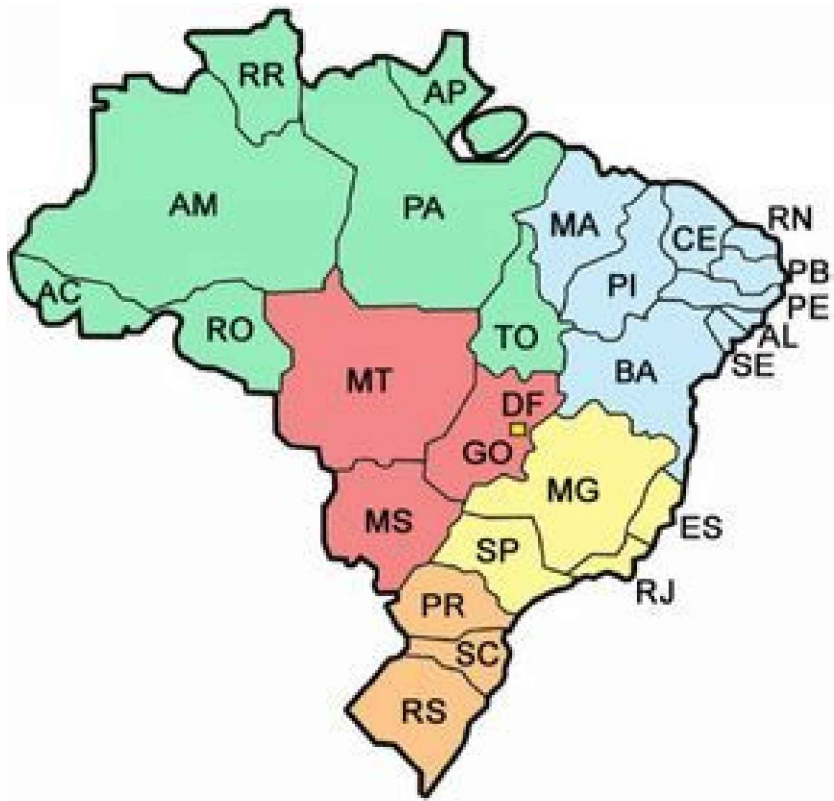


MAPA DE LOCALIZAÇÃO

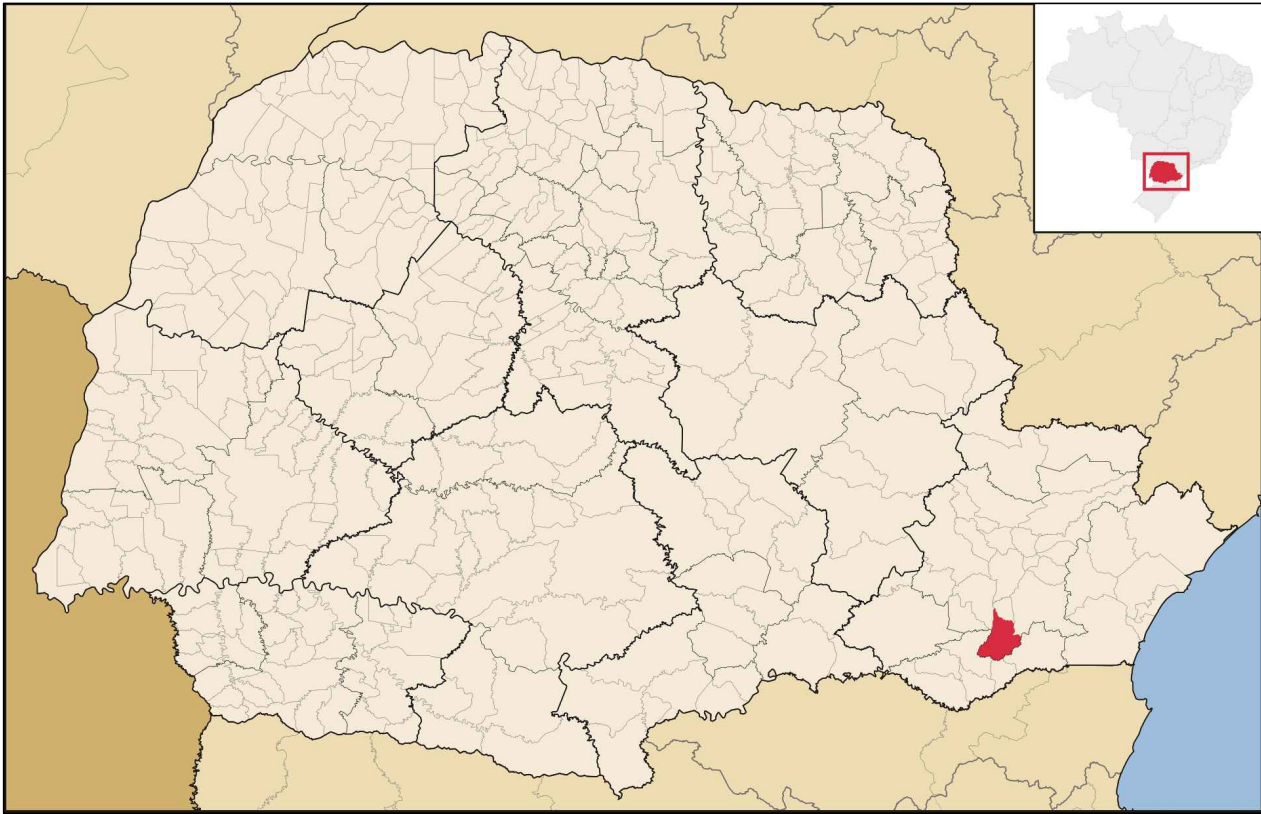
Brasil



Paraná



Mandirituba



LEGENDA

Sistema SIRGAS 2000 - UTM zona 22 S
Altímetria Ortométrica - hgeoHNOR_IMBITUBA

Órgão:
Prefeitura Municipal de Mandirituba - PR

Empresa:
oeste
ENGENHARIA
Ewerton Luiz Roberto
Engenheiro Civil
CREA/SC -76.484-1

Título: Mapa de Localização

Rua: Rua Pedro Ferreira

Fase: Projeto Executivo

Referência: OE-S33-IMP-A3-ML-01-R0

Localização: Mandirituba - PR

Escala:

1:20000

Data:

Set./2025

Folha:


A3



LE
GE
DA

Sistema SIRGAS 2000 - UTM zona 22 S
Altímetria Ortométrica - hgeoHNOR_IMBITUBA

Órgão:
Prefeitura Municipal de Mandirituba - PR

Empresa:
 **oeste**
ENGENHARIA
Ewerton Luiz Roberto
Engenheiro Civil
CREA/SC -76.484-1

Título: Mapa de Localização

Rua: Rua Pedro Ferreira

Fase: Projeto Executivo

Referência: OE-S33-IMP-A3-ML-02-R0

Localização: Mandirituba - PR

Escala:
1:4000

Data:
Set./2025

Folha:
A3